



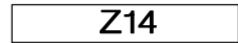

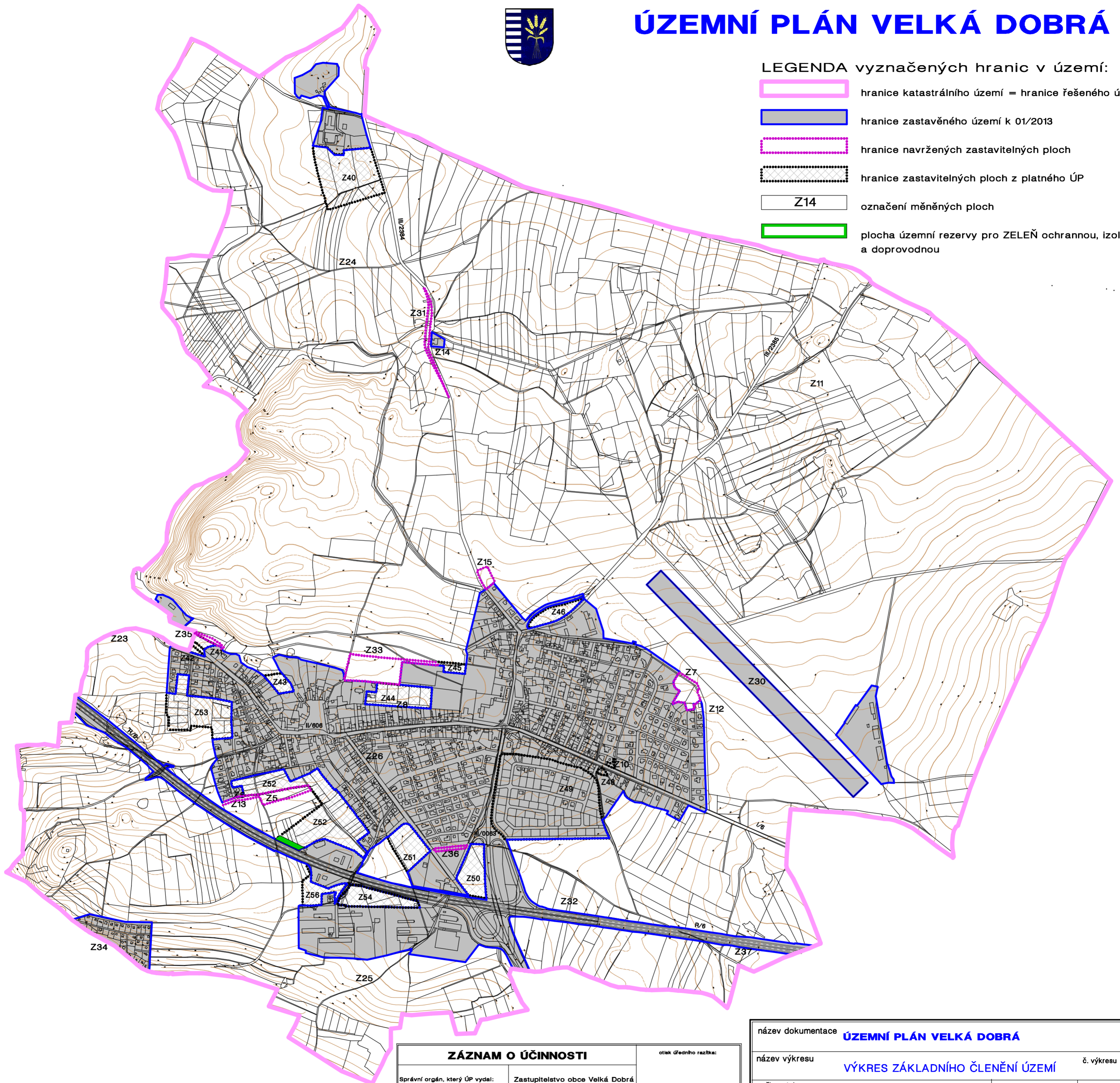




ÚZEMNÍ PLÁN VELKÁ DOBRÁ

LEGENDA vyznačených hranic v území:

-  hranice katastrálního území = hranice řešeného území
-  hranice zastavěného území k 01/2013
-  hranice navržených zastavitelných ploch
-  hranice zastavitelných ploch z platného ÚP
-  označení měněných ploch
-  plocha územní rezervy pro ZELEŇ ochrannou, izolační a doprovodnou



ZÁZNAM O ÚČINNOSTI

Správní orgán, který ÚP vydal:	Zastupitelstvo obce Velká Dobrá
Datum nabytí účinnosti ÚP:	
Pořizovatel:	Obecní úřad Velká Dobrá Karlovarská 15 273 61 Velká Dobrá
Jméno a příjmení, funkce a podpis oprávněné úřední osoby pořizovatele, otisk úředního razítka:	Starosta obce – Ing. Zdeněk Nosek

otisk úředního razítka:

název dokumentace **ÚZEMNÍ PLÁN VELKÁ DOBRÁ**

název výkresu **VÝKRES ZÁKLADNÍHO ČLENĚNÍ ÚZEMÍ**

č. výkresu **A.1.**

pořizovatel: Obecní úřad Velká Dobrá
Karlovarská 15
273 61 Velká Dobrá, okr. Kladno
zpracovatel: Ing. arch. Dana Pokojová
atelier: Štefánikova 52
150 00 Praha 5

pořizovatel dle par. 24 z. 183/2008 Sb. ve zn. pozd. předp.:
Ing. Petr Topinka

paré č.
formát A2
datum 01/2015
měřítko 1 : 10 000